

РЕШЕНИЕ 54
о размещении объектов

п. Звёздный
Пермский край

«06» 08 2020

На основании постановления Правительства Пермского края от 22.07.2015 №478 «Об утверждении Положения о порядке и условиях размещения объектов на землях или земельных участках, находящихся в государственной или муниципальной собственности, на территории Пермского края без предоставления земельных участков и установления сервитутов, публичного сервитута», постановления Правительства Российской Федерации от 03.12.2014 №1300 «Об утверждении Перечня видов объектов, размещение которых может осуществляться на землях или земельных участках выдачи разрешения на использование земель или земельного участка, находящихся в государственной или муниципальной собственности, без предоставления земельных участков и установления сервитутов», на основании заявления Егошиной И.В. от 03.08.2020 № СЭД-197-07-10.1-21, действующей в интересах АО «Газпром газораспределение Пермь» на основании доверенности от 31.01.2020 серия 59 АА №2353302, администрация ЗАТО Звёздный, разрешает:

Акционерному обществу «Газпром газораспределение Пермь», почтовый адрес: 614068 г. Пермь, ул. Петропавловская, д.43), электронный адрес: ugaz@ugaz.ru, размещение объекта:

газопроводы и иные трубопроводы давлением до 1,2 Мпа, для размещения которых не требуется разрешение на строительство (газопровод давлением 0,6 Мпа включительно), в рамках реализации подключения (технического присоединения) объекта капитального строительства к газораспределительным сетям, предполагаемый способ размещения – подземный, площадью 48 кв.м.


На землях муниципальной собственности городского округа ЗАТО Звёздный Пермского края.

На срок с 06.08.2020 по 05.08.2021.

Местоположение: Пермский край, п. Звёздный, пер. Большой Каретный, земельный участок с кадастровым номером 59:41:0010001:8089.

Приложение: Схема предполагаемых к использованию земель или части земельного участка, в 1 экз. на 1 л.

Первый заместитель главы
администрации ЗАТО Звёздный



Т.П. Юдина

Схема предполагаемых к использованию земель или части земельного участка

Объект: Газопровод давлением до 0.6 Мпа, для размещения которого не требуется разрешения на строительство

Местоположение: расположенных по адресу: Пермский край, п. Звёздный, пер. Большой Каретный, кад. № 59:41:0010001:8089

Каталог координат, м

Площадь земель или части земельного участка, кв.м.: 48

Категория земель: земли населенных пунктов

Вид разрешенного использования: -

Описание границ смежных землепользователей:

От точки n1 до точки n2 - земельный участок с кадастровым номером 59:41:0010001:8089




От точки n2 до точки n4 - земельные участки с кадастровыми номерами 59:41:0010001:8579, 59:41:0010001:8083

От точки n4 до точки n1 - земельный участок с кадастровым номером 59:41:0010001:8083


| № точки границы | X | Y |
|-----------------|-----------|------------|
| n1 | 486780.78 | 2235446.62 |
| n2 | 486780.92 | 2235449.65 |
| n3 | 486777.22 | 2235449.72 |
| n4 | 486777.26 | 2235451.62 |
| n5 | 486770.05 | 2235451.72 |
| n6 | 486769.79 | 2235446.72 |
| n1 | 486780.78 | 2235446.62 |

Условные обозначения:

59:41:0010001 - номер кадастрового квартала

-  - предполагаемый участок земель, на которых планируется размещение объекта
-  - границы и номер земельного участка, сведения о которых внесены в ЕГРН
-  - граница кадастрового квартала

59:32-6.583

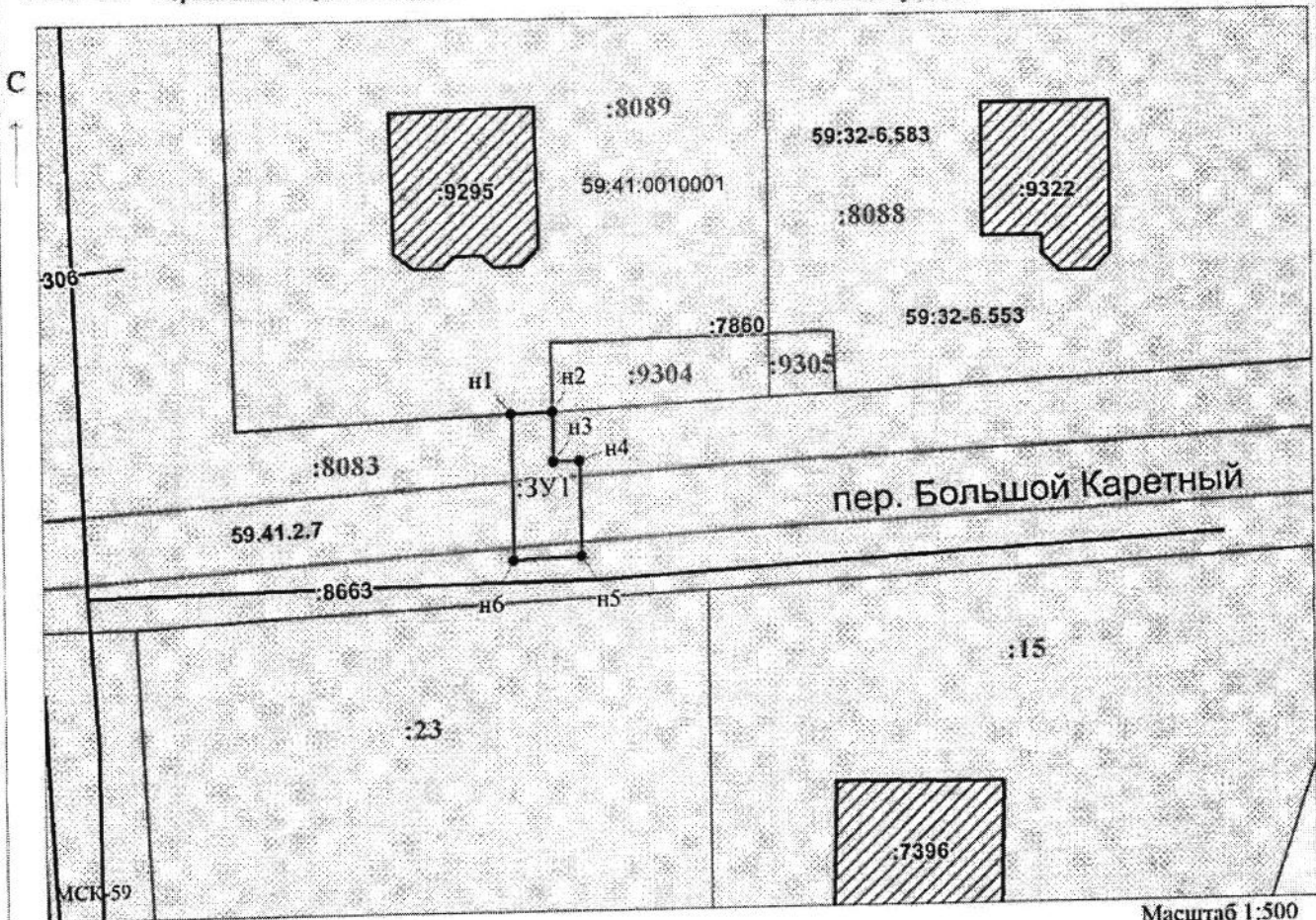
 :7396

59:32-6.553

:3У1

• n1

- зона с особыми условиями использования территории - Запретная зона военного объекта - Пермское лесничество Министерства обороны Российской Федерации
- границы и номер объекта капитального строительства, сведения о которых внесены в ЕГРН
- зоны с особыми условиями использования территории, сведения о которых внесены в ЕГРН
- обозначение запрашиваемого земельного участка
- характерная точка границ земель или части земельного участка



Масштаб 1:500

Заявитель: _____ / Егорова И.В.

МП (подпись, расшифровка подписи)

(для юридических лиц и индивидуальных предпринимателей)